


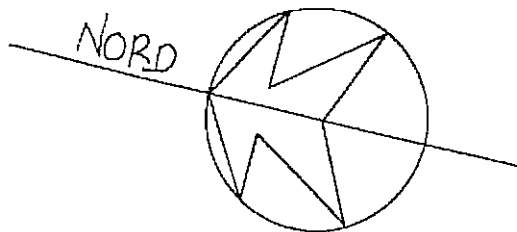
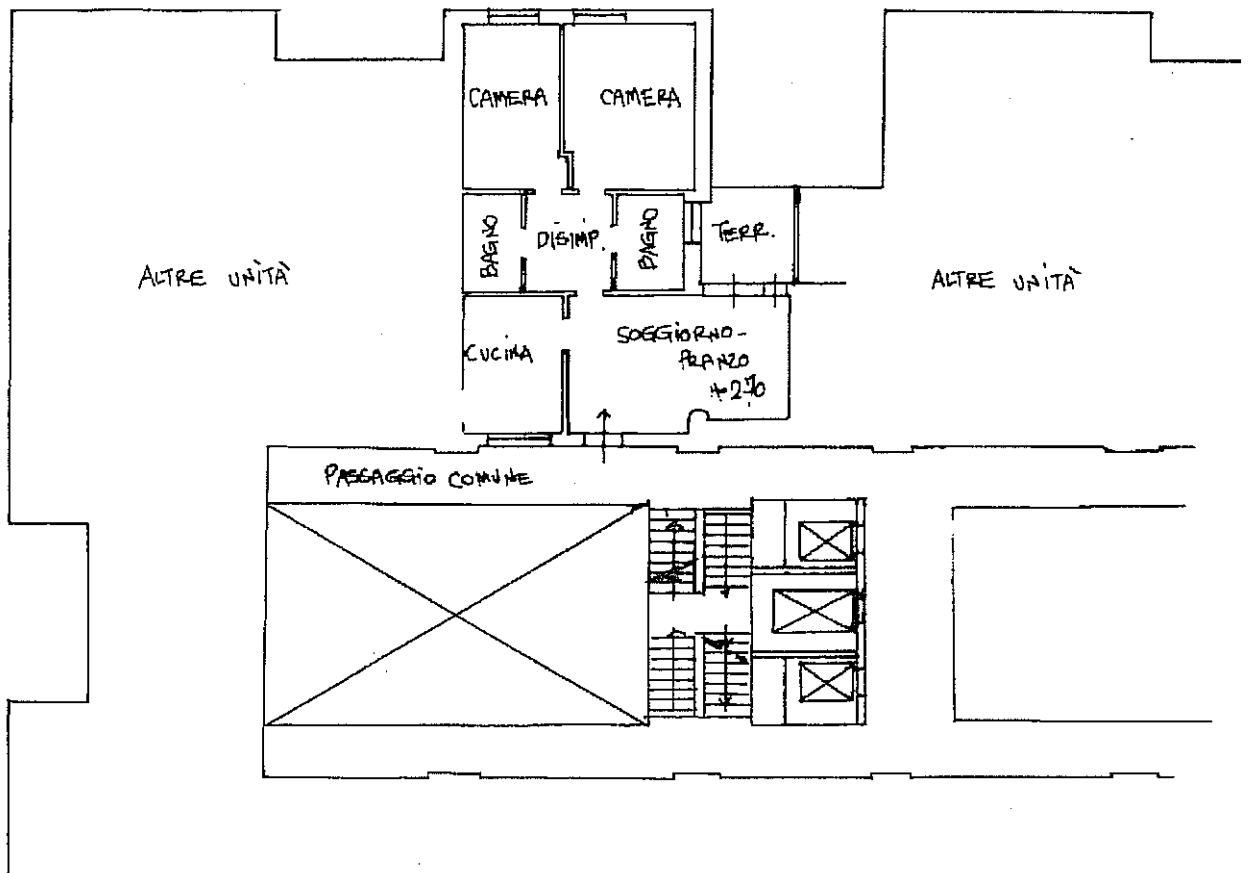
**Agenzia del Territorio
CATASTO FABBRICATI
Ufficio Provinciale di
Bologna**

Dichiarazione protocollo n. _____ del _____	
Planimetria di u.i.u. in Comune di Bologna	
Via Barontini _____	civ. _____
Identificativi Catastali:	Compilata da: Trombi Pietro
Sezione:	Iscritto all'albo: Geometri
Foglio: 191	Prov. Bologna
Particella: 614	N. 6
Subalterno: 60	

Scheda n. 1 Scala 1:200

06.51 CED 2676

PIANTA PIANO QUINTO:
- H=270 -



Trombi

4886/5 15 MAG. 2003

Cod U/I: 2676 06 51 - Comune: BOLOGNA - Via: ILIO BARONTINI - Civ: 17 - Foglio: 191 - Particella: 614 - Sub: 60 - Sup. netta: 73,06 - Sup. lorda: 85,45 - Data: 30/10/2013