

**Agenzia del Territorio
CATASTO FABBRICATI
Ufficio Provinciale di
Bologna**

Dichiarazione protocollo n. _____ del _____
 Planimetria di u.i.u. in Comune di Bologna
 Via Barontini _____ civ. _____

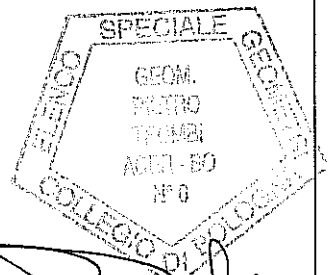
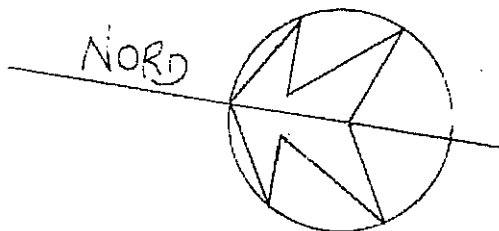
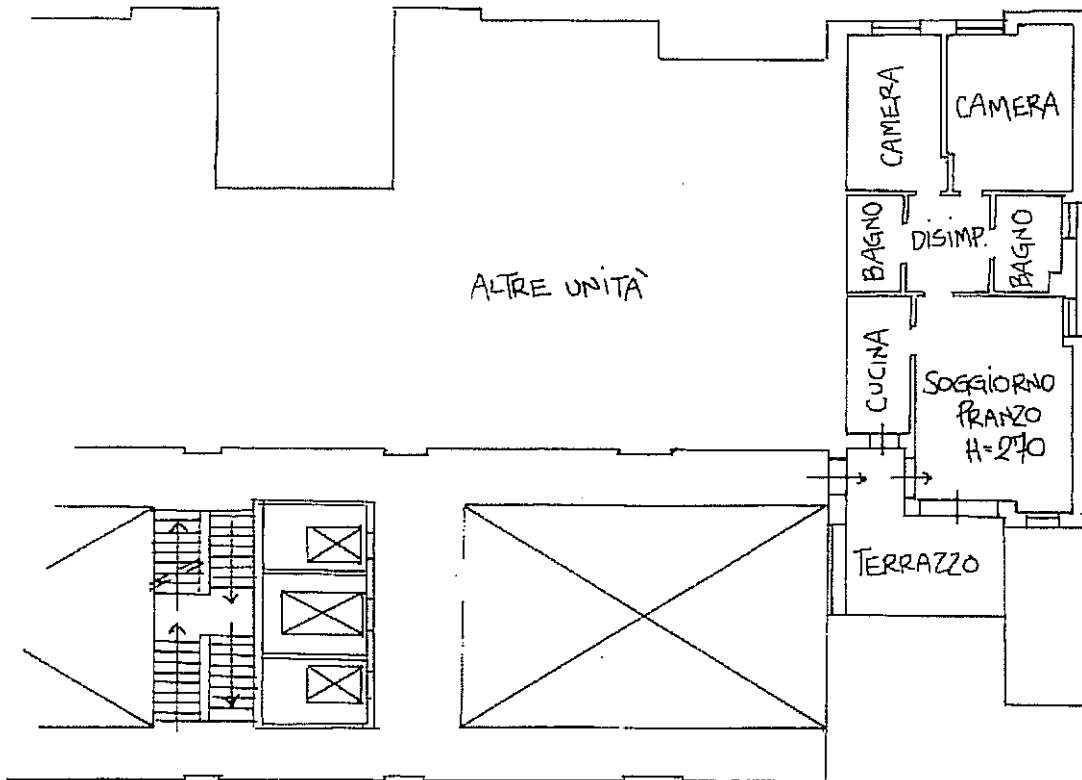
Identificativi Catastali:
 Sezione:
 Foglio: 191
 Particella: 614
 Subalterno: 39

Compilata da:
 Trombi Pietro
 Iscritto all'albo:
 Geometri
 Prov. Bologna N. 6

Scheda n. 1 Scala 1:200

06.30 CED 2676

PIANTA PIANO TERZO:
 - H=270 -



148949 : 15 MAG. 2003

[Handwritten signature]

Cod. U/I: 2676 06 30 - Comune: BOLOGNA - Via: ILIO BARONTINI - Civ.: 17 - Foglio: 191 - Particella: 614 - Sub: 39 - Sup. netta: 69,49 - Sup. lorda: 84,8 - Data: 30/10/2013